

Vízgyűjtő-gazdálkodási tervek készítése

A TERÜLETI TERVEZŐI CSOPORTOK FELADATAI MŰSZAKI, ÖKOLÓGIAI TÉMAKÖR

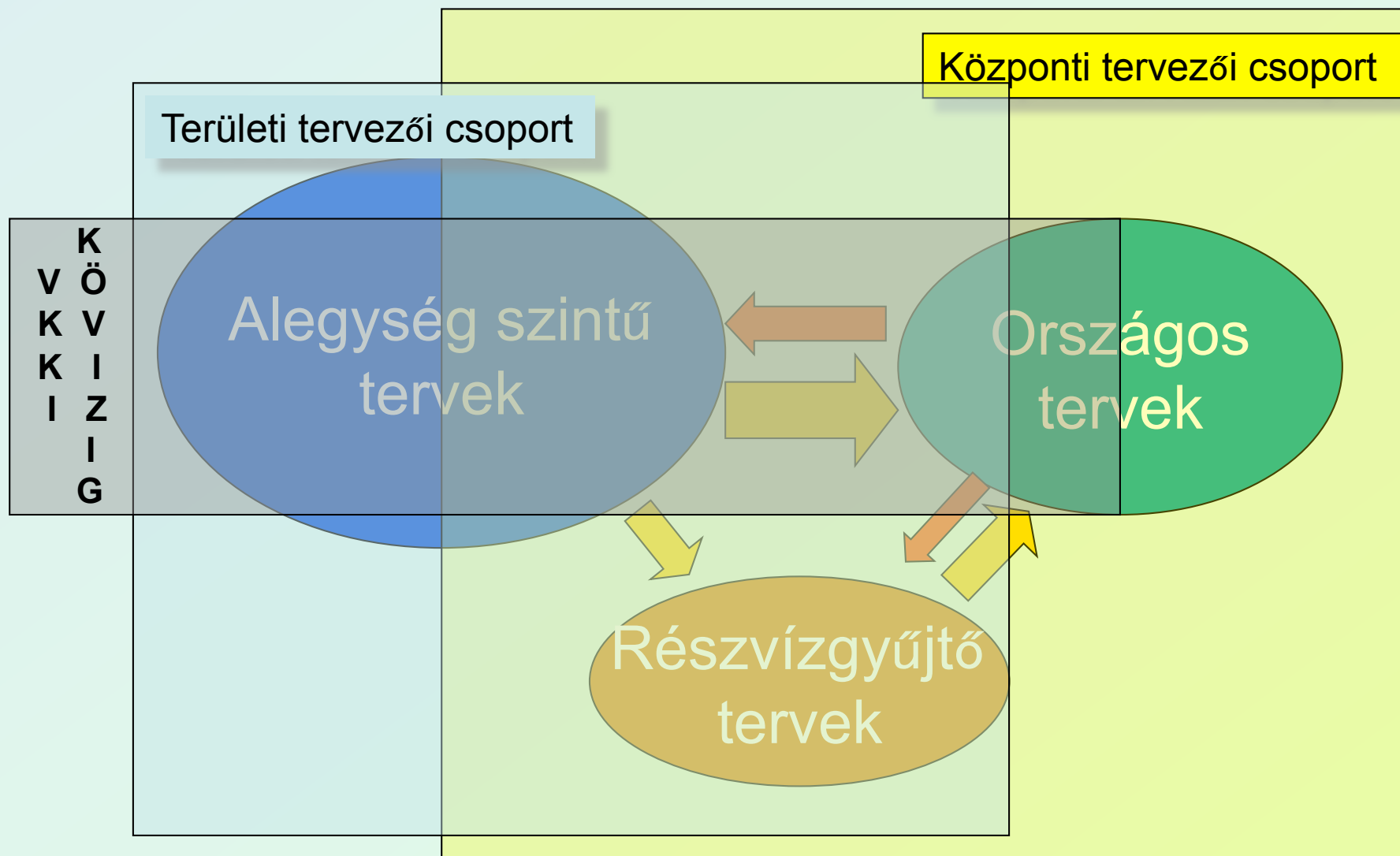
Simonffy Zoltán

ÖKO Zrt. vezette konzorcium tagja:

**Budapesti Műszaki és
Gazdaságtudományi
Egyetem**

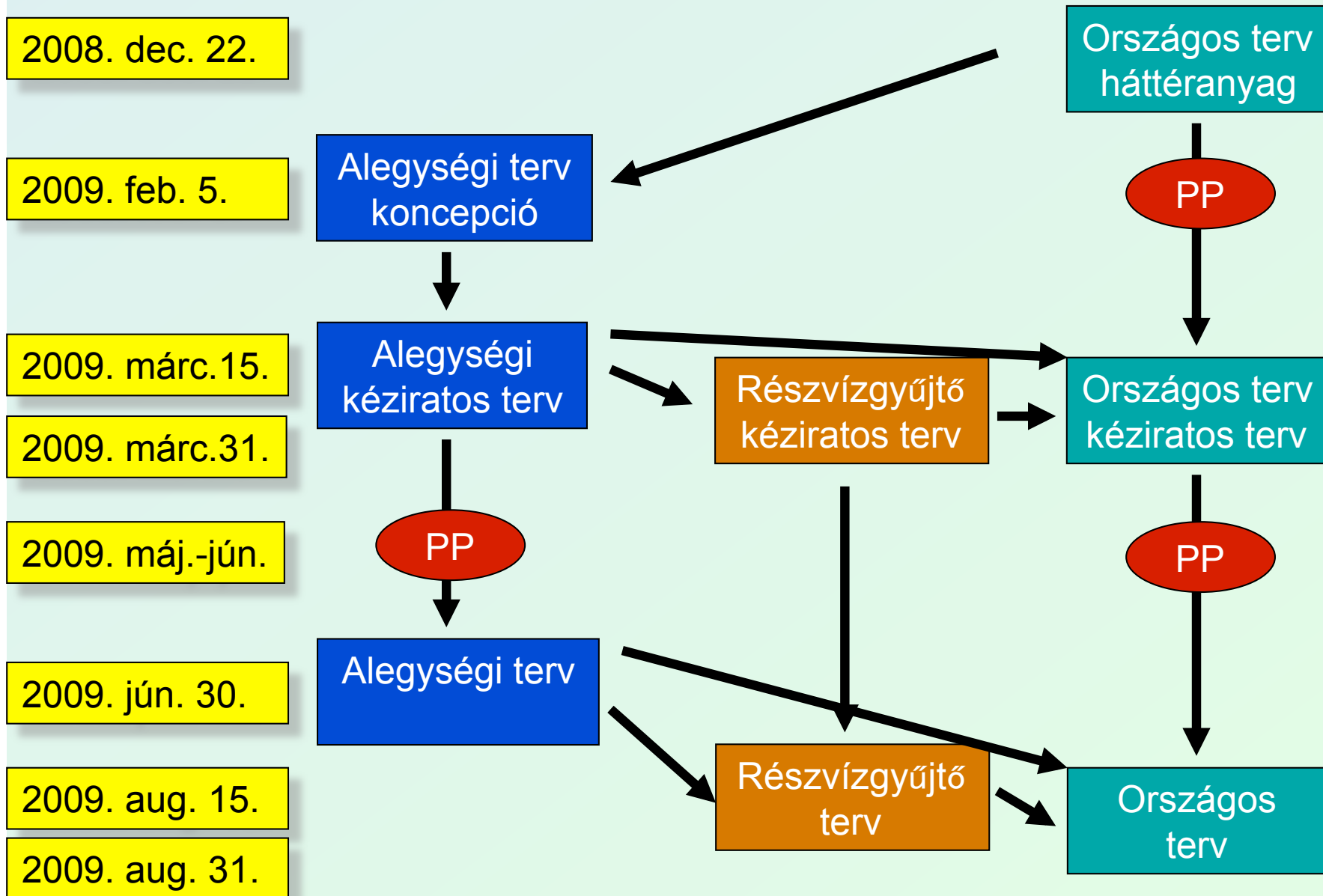


FELADAT ÉS SZEREPLŐK

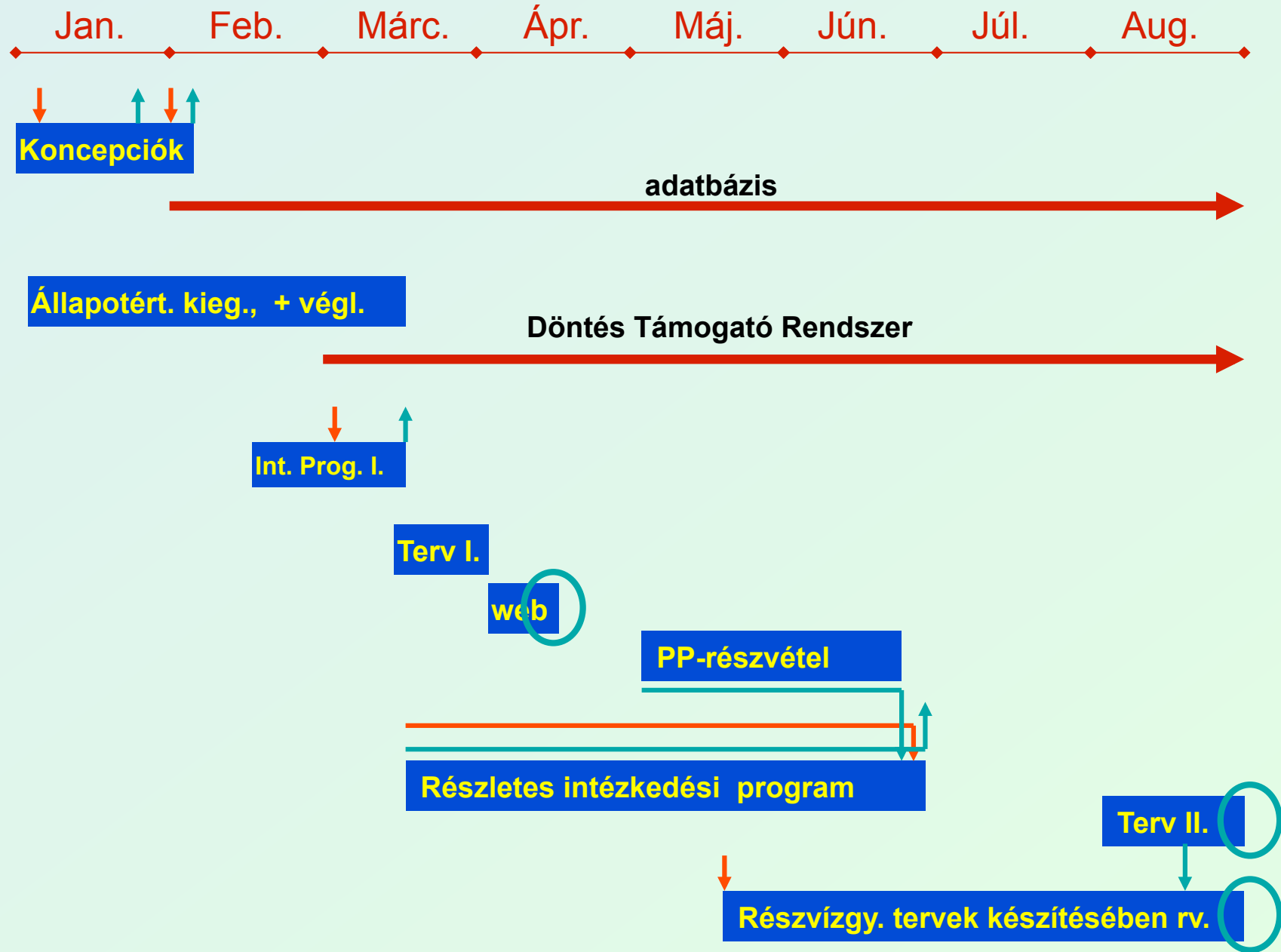


**Közösen készített tervek,
feladatonként változó arányokkal**

A PROJEKT FŐ FELADATAI



A FŐ FELADATOK ALEGYSÉG SZINTEN



ALEGYSÉG SZINTŰ HÁTTÉRANYAGOK

Útmutató az összeállításához (hi. 2009. jan.5)



Az előzetes háttéranyagok összeállítása (hi. 2009. január 20.)
(az útmutató, a 2008-as JVK és helyi sajátosságok szerint)



Az előzetes anyagok központi harmonizációja (hi. 2009. jan. 31.)



A háttéranyag véglegesítése (a további alapja) (hi. 2009. feb. 5)



Kb. 90 %-ban területi feladat

ÁLLAPOTÉRTÉKELÉS

Központ állapotértékelés, minősítés (hi. 2009. jan. 31.)



Területi kiegészítés (hi. 2009. február 15.)



Kiegészítések, módosítások (hi. 2009. márc. 15.)



Központi összesítés, véglegesítés (hi. 2009. márc. 15.)



Kb. 20 %-ban területi feladat

ÁLLAPOTÉRTÉKELÉS

De részfeladatonként nagyon eltérő arányok:

- biológiai minősítés: **nincs területi feladat**
- kémiai minősítés felszíni vizek: **10 %**:
- hidromorfológiai minősítés: **25 %** (megjegyzés: **KÖVIZIG!**)
- felszín alatti vizek mennyiségi állapota: **50 %**
- felszín alatti vizek kémiai állapota: **20 %**
- védett területek: **30 %**

Kb. 20 %-ban területi feladat

INTÉZKEDÉSEK TERVEZÉSE

A munka szoros együttműködésben folyik, intézkedésenként eltérő feladatmegosztásban
2009. február 15. és június 30. között,

Intézkedési típusonként kétféle változat:

1. Zömében központi feladat: intézkedési javaslatok
itt a területi feladat: ellenőrzés, kiegészítés
pl. tápanyag, veszélyes anyag, felszín alatti vizek pontszerű forrásokból való szennyezése, ivóvízminőség
2. Központi útmutatás alapján (előkészítés, műszaki tanácsadás, gazdasági elemzések, finanszírozás),
jórészt területi feladat
pl. hidromorfológiai állapot, felszín alatti víz mennyiségi állapot

Kb. 35-40 %-ban területi feladat

NÉHÁNY MEGJEGYZÉS

Január 5 - 15 között témánkénti megbeszélések.

Egymásra épülő feladatok.

Előre nem látható problémák, változások.

Közös munka.

Találkozunk 2009-ben

ADATLAP

a "Vízgyűjtő-gazdálkodási tervek készítése" című KEOP 2.5.0 projekt keretében működtetett
VIZEINK.HU honlapon történő dokumentumok publikálásához

1. A beküldő szervezet neve:

Budapesti Műszaki és Gazdaságtudományi Egyetem Víziközmű és Környezetmérnöki Tanszék

1.1. Kontakt személy:

Dr. Simonfy Zoltán

1.2. Telefonszám:

1.3. E-mail:

simonffy@vkkt.bme.hu

2. A dokumentum címe:

A TERÜLETI TERVEZŐI CSOPORTOK FELADATAI MŰSZAKI, ÖKOLÓGIAI TÉMAKÖR

2.1. A dokumentum típusa:

prezentáció

2.2. A dokumentum státusza:

végleges

2.3. A dokumentum verziószáma:

1.0

2.4. A dokumentum zárásának időpontja:

2008.12.16.

2.5. A publikálás kezdete:

2008.12.22.

2.6. A publikálás vége:

2010.01.15.

3. A dokumentum helye a tervezési rendszerben:

országos

regionális

helyi

4. Kulcsszavak:

területi tervezők műszaki és ökológiai feladatai, VGT projekt fő feladatainak áttekintése,

5. Egyéb fontos kérés a honlapon történő publikációval kapcsolatban:

Amennyiben az adatlap kitöltésével kapcsolatban kérdése merül fel, kérjük írjon a vizeink@respect.hu címre!