www.vizeink.hu

A Víz Keretirányelv hazai megvalósítása

Magyarország Vízgyűjtő-gazdálkodási Terve

SAJTÓTÁJÉKOZTATÓ

Vízügyi és Környezetvédelmi Központi Igazgatóság

Budapest

2009. május 19.

Vízgyűjtő-gazdálkodási tervek készítése

Új Magyarország FEJLESZTÉSI TERV

A Föld vízkészletének megoszlása

• Óceánok és tengerek	• 97.2 %	
• Sarki jég és gleccserek	• 2.14 %	76.4 %
• Felszín alatti víz	• 0.645 %	23.0 %
• Vízfolyások, tavak	• 0.009 %	0.3 %
• Talajnedvesség	• 0.005 %	0.2 %
• Légkör	• 0.0009 %	0.09 %
• Élőlények	• 0.0001 %	0.01 %

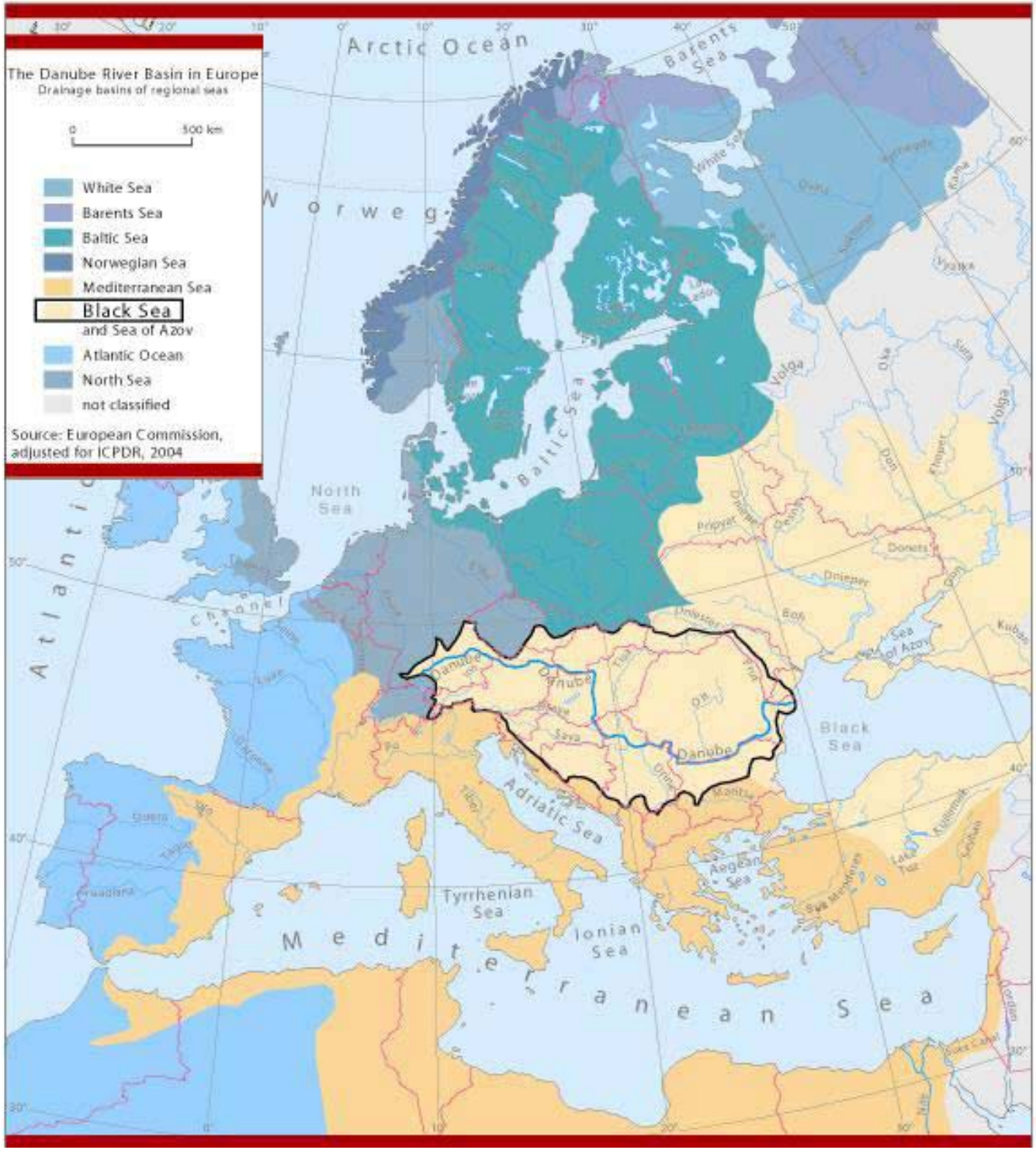

Bukarest 1992.: Fekete-tenger szennyezés elleni védelméről

Szófia 1994.: Duna Védelmi Egyezmény

icpdr iksd

International Commission for the Protection of the Danube River

Internationale Kommission zum Schutz der Donau

A Duna vízgyűjtő területe
Morava
Bodrog
Sajó, Hernád
Vág, Garam, Ipoly
Felső-Tisza
Felső-Duna
Bécsi-medence
Szamos, Tur, Kraszna
Zagyva
Közép-Tisza-völgy
Traun, Enns
Mosoni-Duna, Rába
Inn
Közép-Duna-völgy
Körösök, Berettyó
Mura
Zala, Balaton
Kapos, Sió
Maros
Drava felső
Drava alsó
Jelmagyarázat
Duna vízgyűjtője
Duna részvízgyűjtői
Országhatár

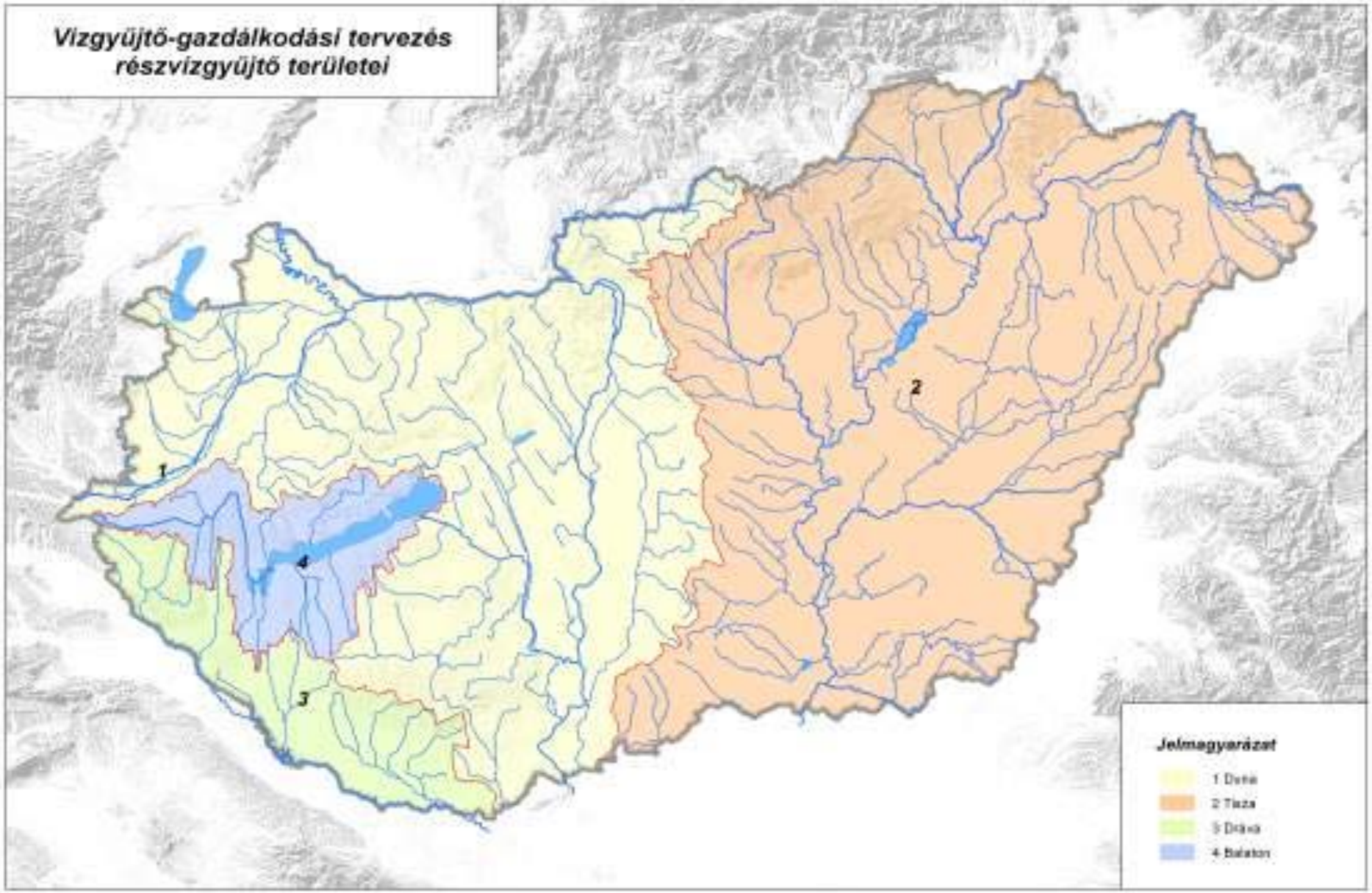
Vízgyűjtő-gazdálkodási tervezés
részvízgyűjtő területei
1
2
3
4
Jelmagyarázat
1 Duna
2 Tisza
3 Dráva
4 Balaton

Vízgyűjtő-gazdálkodási tervezési alegységek

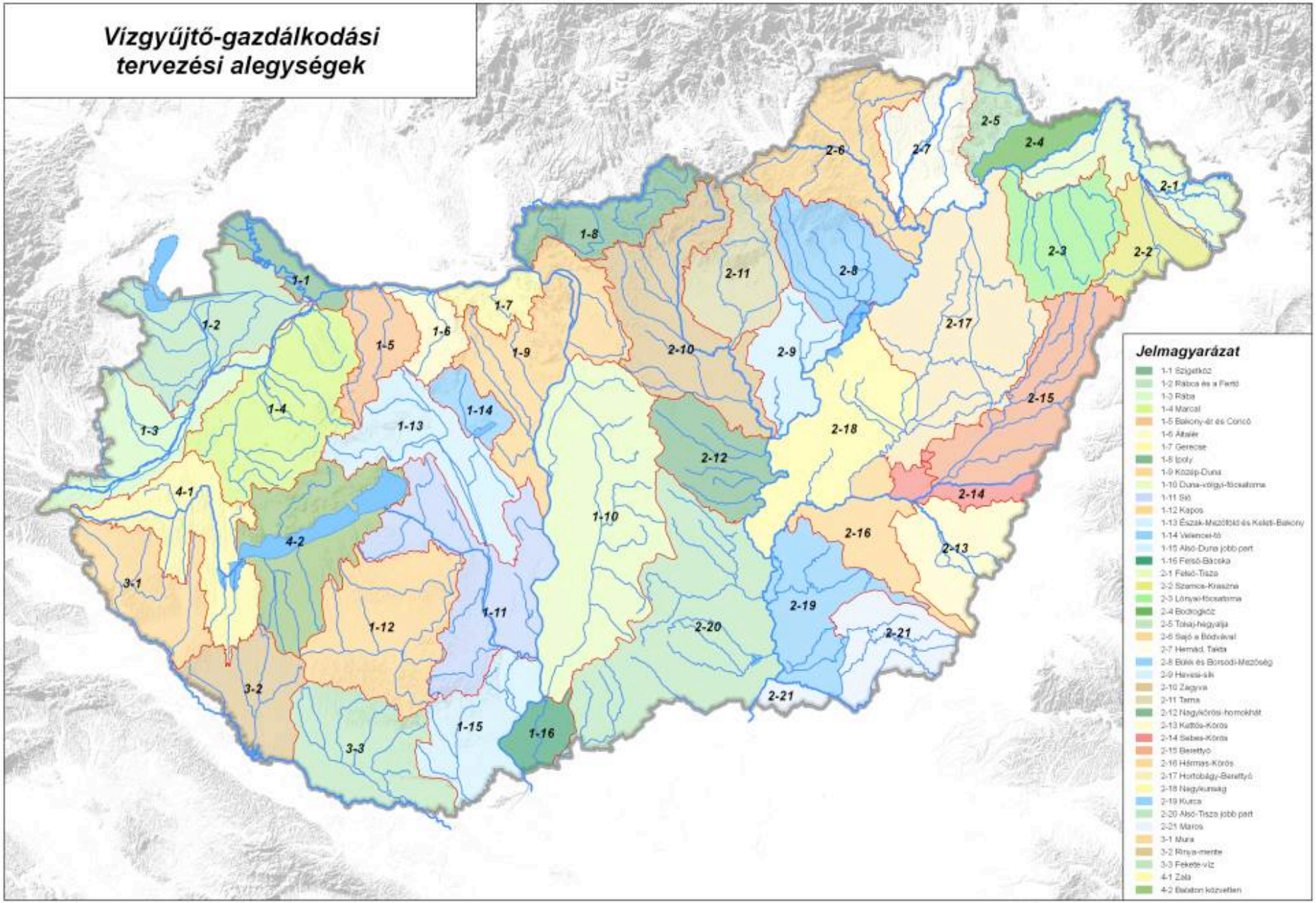

A Víz Keretirányelv (VKI) elvárásai

www.vizeink.hu

- Jogszabályharmonizáció (2004)
- Intézménykijelölés/fejlesztés (2004-2007)
- Előzetes állapotfelmérés/víztestkijelölés (2005)
- VKI kompatibilis monitoringhálózat létrehozása (2006)
- VGT ütemterv elkészítése(2007)
- Jelentés Mo. jelentős vízgazdálkodási kérdéseiről(2008)
- Az Országos VGT kézirata/háttéranyaga (2008)

Jelenleg itt tartunk

- Az Országos VGT elkészítése (2009)

Az Országos VGT fejezetei

www.vizeink.hu

- Vízgyűjtő bemutatása/leírása
- Vizeket érő terhelések és hatásaik összefoglalása
- Védett területek kataszterezése
- Monitoring hálózati térképek elkészítése
- Monitoring hálózatok eredményeinek bemutatása
- Környezeti célkitűzések listája
- Vízhasználatok gazdasági elemzése
- Intézkedési programok elkészítése
- A közvélemény tájékoztatása és társadalmi konzultációk lefolytatása
- Egyéb programok és tervek összeállítása

A magyarországi vizek főbb terhelései

www.vizeink.hu

- Felszíni vizek (vízfolyások, tavak)
  - **Szerves anyag terhelés -**
    - **tisztítatlan kommunális és**
    - **mg. eredetű szennyvizekből (oxigénhiány)**
  - **Tápanyag terhelés -**
    - **helytelen mg. gyakorlatból és**
    - **háztartási detergensekből (eutrofizáció)**
  - **Folyó- és tószabályozás –**
    - **duzzasztott tározóterekből (migráció korlátozás) és**
    - **árvízi- és partvédő művekből (vizes élőhelyek leromlása)**
  - **Mesterséges csatornák –**
    - **nem mindenhol indokolt vízelvezetések (vizes élőhelyek leromlása)**
    - **természetbarát vízfolyás – és üzemmód váltás (jó ökológiai potenciál elérése)**



A magyarországi vizek főbb terhelései

- Felszín alatti vizek (hideg- termál,porózus és karsztvizek)
  - **intenzív lokális vízhasználatok**
    - **ivóvízművek (készletcsökkenés)**
    - **mg. öntözés (vizes élőhelyek leromlása)**
    - **külszini bányászati víztelenítés (készletelvonás)**
    - **termálvíz túlhasználatok (minőségromlás)**
  - **szennyeződések**
    - **genetikus (geológiai eredetű, pl. As, B)**
    - **antropogén**
      - jelenlegi kommunális, ipari, mg.-i (beszivárgásból)
      - múltbeli kommunális, ipari, mg.-i (beszivárgásból)

IVÓVÍZKUTAK
VÉDŐTERÜLETE

Intézkedési programok érdekeltségi/érintettségi körök szerint

www.vizeink.hu

- Agrárium
- Vízgazdálkodás
- Települési önkormányzatok
- Ipar és közlekedés
- Természetvédelem
- Egyéb kormányzati

Intézkedések ütemezése

www.vizeink.hu

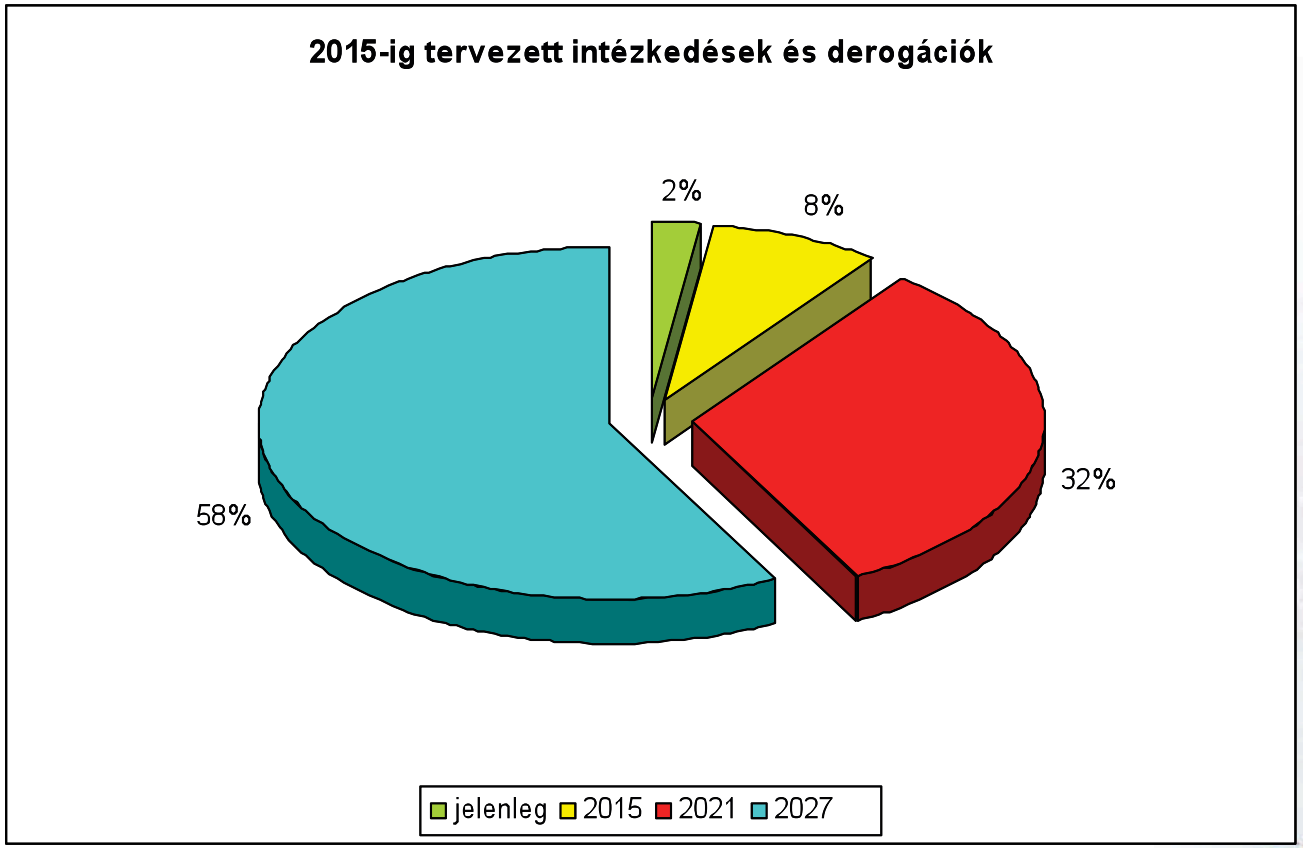

Közvélemény tájékoztatása és társadalmi konzultációk

- 2006 óta üzemel az EU V(íz)K(eret)I(rányelv) magyar honlapja www.euvki.hu elérhetőséggel
- 2008. december vége óta üzemel a V(ízgyűjtő)G(azdálkodási)T(ervezés) honlapja www.vizeink.hu elérhetőséggel
- Véleményezési fórumok
  - Honlapon
  - Szakmai és társadalmi konzultációkon
  - Vízgazdálkodási Tanácsok (országos, regionális, területi) üléseken
  - 42 alegységi tervezés helyszínein (2009. júniustól)
  - Tervezett 25 területi konzultáció (alegységi konzultációkat kiegészítő)
- Sajtótájékoztatók
  - Országos (2009.május 19. 11 óra)
  - Területi

EU countries

- Plunge into the debate !
- What is the directive about ?
- Why participate ?
- How to get involved ?
- Help spread the word !

WISE
WATER INFORMATION SYSTEM FOR EUROPE

Your gateway to European water information.

Data & themes | Policy | Projects

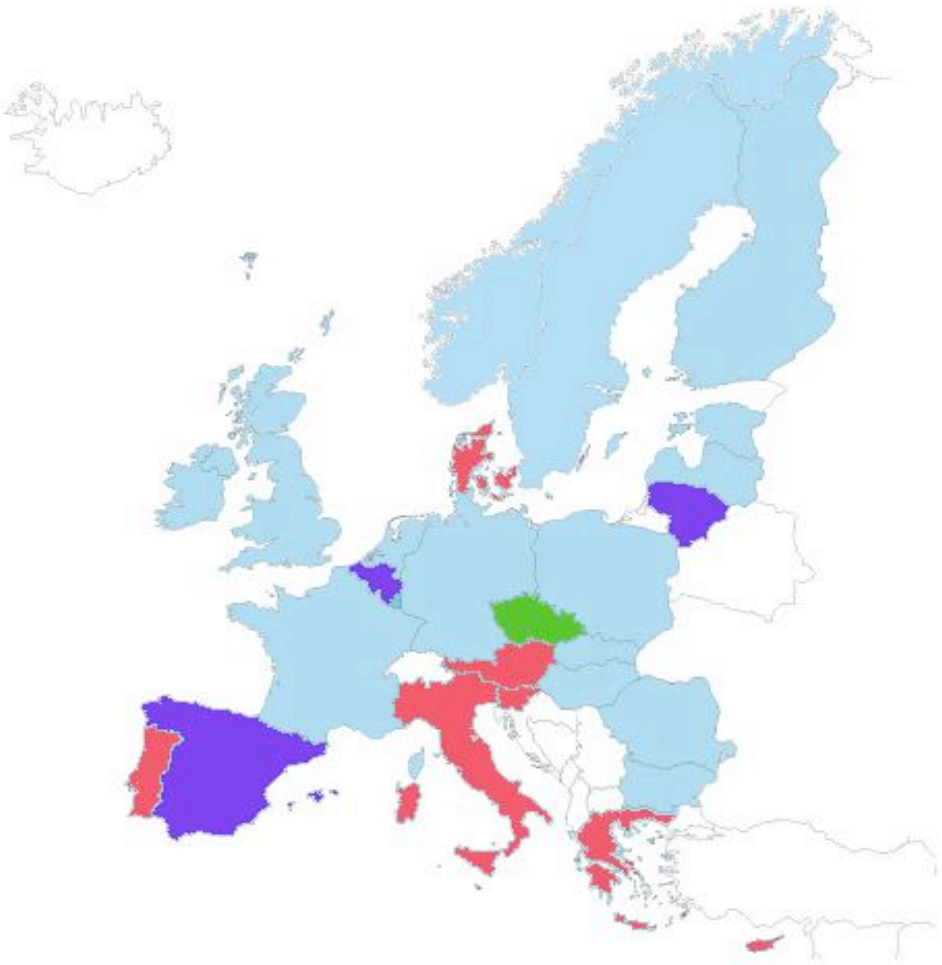

Select a country by clicking on the map.

BLUE - consultations ongoing
RED - consultation have not yet started
PURPLE - consultations ongoing in a part of the country
GREEN - consultations finalised

www.vizeink.hu

www.vizeink.hu

KÖSZÖNÖM A FIGYELMET,

de

mielőtt befejeznénk néhány kérdés a megválaszolásra várók közül:

Kérdések

www.vizeink.hu

- 1. Fontos-e Ön szerint a vízi környezet állapotának javítása, vizeink védelme?
- 2. Indokoltnak tartja-e, hogy a rövidtávú gazdasági nehézségek ellenére érvényesítsük a fenntarthatóság követelményeit a vízhasználatban?
- 3. Lát-e kapcsolatot a vízgyűjtő-gazdálkodási terv és az egyéb Ön által ismert (pl.: területfejlesztési) tervek között? Van-e konkrét javaslata a különböző tervek céljainak és eszközeinek az összehangolására?

Vízfolyás víztestek célállapotai az egymást követő ciklusokban folyóhosszban kifejezve, Forrás: Temze Vízgyűjtő-gazdálkodási Terve

www.vizeink.hu

Figure 9 **Targets for subsequent cycles based on river length**

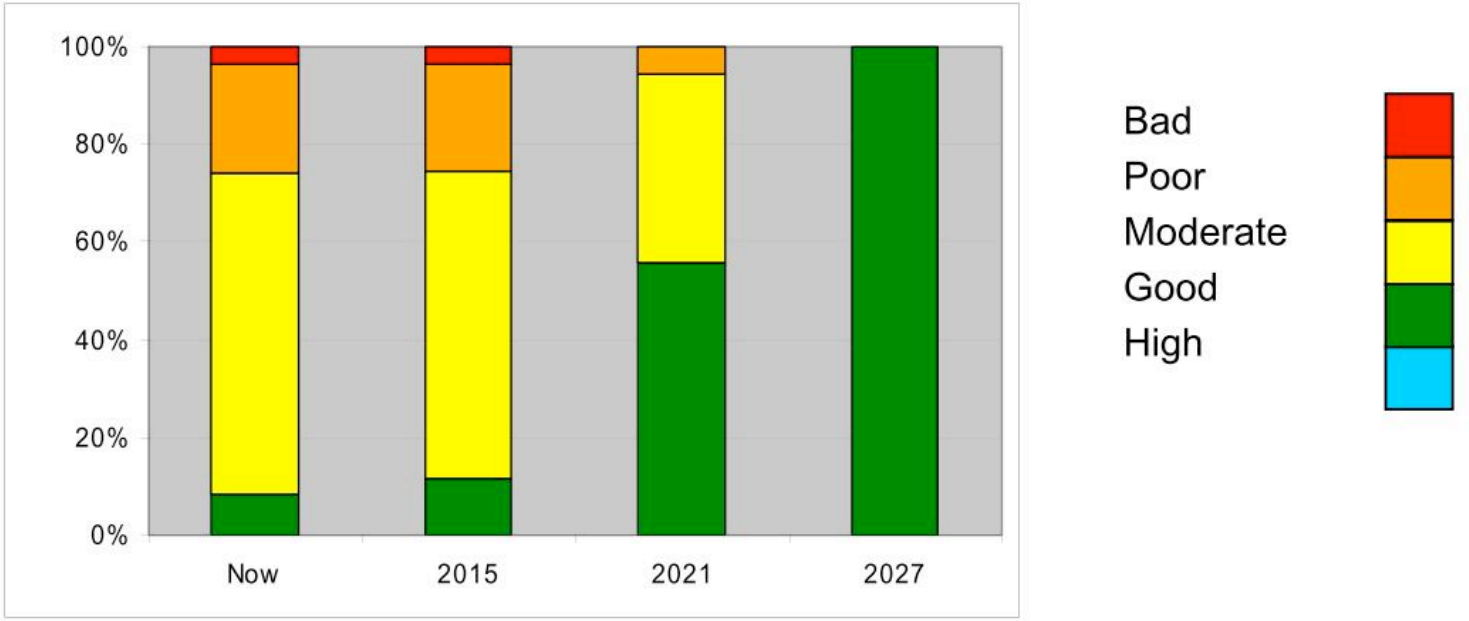

Új Magyarország FEJLESZTÉSI TERV

ADATLAP

a Vízgyűjtő-gazdálkodási tervek készítése” címűKEOP 2.5.0 projekt keretében működtetett VIZEINK.HU honlapon történő dokumentumok publikálásához

1. A beküldő szervezet neve:

Respect Kft.

1.1. Kontakt személy:

Karas László

1.2. Telefonszám:

+36302705182

1.3. E-mail:

laszlo.karas@respect.hu

2. A dokumentum címe:

A Víz Keretirányelv hazai megvalósítása / Magyarország Vízgyűjtő-gazdálkodási Terve (Sajtótájé

2.1. A dokumentum típusa:

prezentáció

2.2. A dokumentum státusza:

végleges

2.3. A dokumentum verziószáma:

1.0

2.4. A dokumentum zárásának időpontja:

2009.05.19.

2.5. A publikálás kezdete:

2009.05.21.

2.6. A publikálás vége:

2010.12.31.

3. A dokumentum helye a tervezési rendszerben:

☑ országos ☐ regionális ☐ helyi

4. Kulcsszavak:

VGT, VKI, sajtótájékoztató, prezentáció

5. Egyéb fontos kérés a honlapon történő publikációval kapcsolatban:

Amennyiben az adatlap kitöltésével kapcsolatban kérdése merül fel, kérjük írjon a vizeink@respect.hu címre!