



Északdunántúli Vízmű Zártkörűen Működő Részvénytársaság

**Vízügyi és Környezetvédelmi Központi
Igazgatóság**

Tatabánya, 2008.06.16.


Ikt.sz.:V.- 452-1/2008.

Előadó: Tóth Mária

Budapest

Márvány u. 1/c.

1 0 1 2



Tárgy: VKI – jelentős vízgazdálkodási kérdések

A VKI-jelentős vízgazdálkodási kérdések konzultációs anyaghoz az alábbi észrevételeket tesszük.

Társaságunk víziközmű szolgáltatói tevékenysége kapcsán a Gerecse, az Általér, a Cuhai-Bakonyér és a Concó-patak, továbbá a Duna (Gönyű-Szob) tervezési alegységek tekintetében érintett. Elsősorban a vízbázisvédelem, a szennyvíztisztítás, szennyvíziszap elhelyezése témakörökben merültek fel kérdések, az alábbiak szerint.


- A már működő VKI monitoring észlelési adatait, a jelzett tervezési alegységen, az ÉDU.KÖVIZIG részére megküldjük. Az adatok feldolgozása, értékelése hogyan, hol történik és visszakérül-e az adatszolgáltatóhoz? Fontosnak tartjuk, hogy az értékelések visszakérüljenek az adatszolgáltatóhoz, amihez esetlegesen érdemi véleményt, pontosítást is tud hozzáfűzni.
- A víziközmű szolgáltatóknak többszörös adatszolgáltatási kötelezettségük van úgy, mint VKI, OSAP, vízminőségi törzshálózat. Nem lehetne-e ezeket összevonni, hiszen úgy is egy helyen futnak össze. A vízminőségi törzshálózat nyomtatott adatlapja korszerűtlen.
- Hogyan valósul meg a hatóságok, operatív irányítók szerepe az egységes vízgazdálkodási szempont megvalósításában? Vannak jól működő, megfelelő védelemmel rendelkező vízbázisok, amelyek felhagyásra kerülnek, mert egyéb célok miatt újak létesülnek, kapnak vízjogi engedélyt, függetlenül attól, hogy az adott térség már rendelkezik jó minőségű ivóvízellátással. Mi lesz a régi vízbázisokkal, ki gondoskodik a fenntartásukról? Törvényi szabályozásra, egységes elvek megvalósítására lenne szükség.
- A vízbázisvédelem gyakorlati megvalósítása az érintett hatóságok (ÁNTSZ, önkormányzatok, Bányahatóság, Felügyelőségek szakágai) koordinálása, együttműködése nélkül nem oldható meg. Az önkormányzatok építési engedélyt adnak ki, illetve értékesítenek védőterületi korlátozás alá eső ingatlanokat.




- Tatai források: az ökológiai vízigények meghatározása hogyan történik, milyen szempontok, érdekek figyelembe vételével? Ugyanezek a kérdések merülnek fel a konzultációs anyagban jelzett „egyensúlyi” állapotra vonatkozóan is.
- A 123-as Kormányrendelet 9. §-a alapján a biztonságba-helyezési terveket a határozatban megadott időpontig, de legkésőbb az engedély kiadását követő 10 éven belül felül kell vizsgálni. Mit jelent pontosan a felülvizsgálat? A Felügyelőségeknek kell megküldeni, hogyan jut az Igazgatóságokhoz?
- Az Általér tervezési alegység konzultációs anyaga szerint az Általérbe összesen maximálisan 11.000 em³/év körüli szennyvízmennyiség bocsátható be. Hogyan került ez meghatározásra?
- Tájékoztatjuk, hogy EU pályázatokból megvalósítandó beruházással tervezzük megvalósítani a Tatabánya, Tata és Esztergom szennyvíztisztító telepek fejlesztését.
- Szorgalmazzuk a működési területünkön még nem csatornázott települések szennyvízelvezető és -tisztító rendszerének kiépítését, különösen a Kisbér-Ászár-Vérteskethely-Bakonysárkány, Ete-Csépe-Tárkány, Bakonyszombathely-Bársonyos-Kerézteleki és a Bakonybánk-Réde agglomerációk esetében, majd Akán, Csatkán, Máriahalmon és Únyon.

Ezúton is felajánljuk társaságunk szakmai közreműködését, segítségét a vízgyűjtő-gazdálkodás tervezési munkába.

Tisztelettel


Németh Eszter
gazdasági
cégvezető-helyettes

Északdunántúli Vízmű
Zártkörűen Működő
Részvénytársaság 2.


Tóth Mária
vízgazdálkodási vezető